

**ΕΛΛΗΝΙΚΗ ΔΗΜΟΚΡΑΤΙΑ
ΝΟΜΟΣ ΠΡΕΒΕΖΑΣ
ΔΗΜΟΣ ΠΡΕΒΕΖΑΣ
ΔΗΜΟΤΙΚΟ ΣΥΜΒΟΥΛΙΟ**

Α Π Ο Σ Π Α Σ Μ Α

Από το πρακτικό 21/2023 Συνεδρίασης ΔΗΜΟΤΙΚΟΥ ΣΥΜΒΟΥΛΙΟΥ

Σήμερα την **28-06-2023**, ημέρα **Τετάρτη** και ώρα έναρξης 15:00, συνήλθε το Δημοτικό Συμβούλιο Πρέβεζας σε **τακτική** συνεδρίαση **δια ζώσης**, και ταυτόχρονα με **Τηλεδιάσκεψη** μέσω της ειδικής ηλεκτρονικής πλατφόρμας (**Webex**), σύμφωνα με τις διατάξεις του άρθρου 67 του Ν. 3852/2010(ΦΕΚ 87/Τ.Α'/07.06.2010), όπως το άρθρο αυτό αντικαταστάθηκε και ισχύει με το άρθρο 74 του Ν. 4555/2018 (ΦΕΚ 133/Τ.Α/19-7-2018), την ΥΠ.ΕΣ. εγκ.375/39167/02.06.2022 και την ΥΠ.ΕΣ. εγκ.-577/41109/9.05.2023, ύστερα από την αριθμ. Πρωτ. **12927/23-06-2023** πρόσκληση του Προέδρου Δ.Σ. κ. Λεωνίδα Αργυρού, η οποία επιδόθηκε και δημοσιεύθηκε νόμιμα, για συζήτηση και λήψη αποφάσεων στα θέματα της Ημερήσιας Διάταξης.

Ο Δήμαρχος κ. Νικόλαος Γεωργιάκος είναι παρών.

ΘΕΜΑ : «Υποβολή πρότασης από το Δήμο Πρέβεζας στον Οργανισμό Φυσικού Περιβάλλοντος και Κλιματικής Αλλαγής με Τίτλο Έργου <Δημιουργία εθνικού δικτύου μονοπατιών και διαδρομών πεζοπορίας>, προκειμένου να ενταχθεί στη Δράση: <16851 - Η προστασία της βιοποικιλότητας ως κινητήριο μοχλός βιώσιμης ανάπτυξης> του Άξονα <1.4 - Αειφόρος χρήση των πόρων, ανθεκτικότητα στην κλιματική αλλαγή και διατήρηση της βιοποικιλότητας> του Πυλώνα Ανάκαμψης <1 - ΠΡΑΣΙΝΗ ΜΕΤΑΒΑΣΗ>».

Κατά την έναρξη της συνεδρίασης ο Πρόεδρος διαπίστωσε ότι σε σύνολο 33 δημοτικών συμβούλων ήταν:

ΠΑΡΟΝΤΕΣ

1. Λεωνίδας Αργυρός	12. Αθανάσιος Ανωγιάτης
2. Κωνσταντίνος Ακριβής	13. Βασίλειος Κωστούλας
3. Ιωάννης Δαρδαμάνης	14. Παναγιώτης Λελοβίτης
4. Γρηγόριος Κουμπής	15. Σταύρος Αμάραντος
5. Νικόλαος Παγγές	16. Χρυσάνθος Κυριαζής
6. Γεώργιος Σαριάνογλου	17. Κωνσταντίνος Κύρλας (Τ)
7. Χρήστος Μπαϊλης	18. Ειρήνη Παπαδημητρίου
8. Ευάγγελος Γιαννουλάτος	19. Ηλίας Αλεξανδρής (ανεξάρτητος) (Τ)
9. Γεώργιος Νίτσας	20. Αθηνά Κωνσταντάκη(ανεξάρτητη)
10. Αναστάσιος Αμάραντος	21. Παύλος Σαραμπασίνας
11. Χρήστος - Ευκλείδης Φονταράς	

Α Π Ο Ν Τ Ε Σ (αν και προσκλήθηκαν Νόμιμα)

1. Κοσμάς Κορωναίος	7. Ευάγγελος Ροπόκης
2. Κωνσταντίνος Ματέρης	8. Κωνσταντίνος Δήμου
3. Λάζαρος Πιπιλίδης	9. Μάριος Κατσιώτης
4. Νικόλαος Λουφέκης	10. Φώτιος Ζέρβας (ανεξάρτητος)
5. Γεώργιος Ντόντης	11. Χαράλαμπος Κακιούζης (ανεξάρτητος)
6. Ιωσήφ Στύλος	12. Δημήτριος Καραμανίδης (ανεξάρτητος)

Κατά τη διάρκεια της συνεδρίασης και πριν την συζήτηση του θέματος **αποχώρησαν** οι κ.κ. Γιαννουλάτος, Κύρλας, Αλεξανδρής και οι κες Παπαδημητρίου, Κωνσταντάκη.

Στη συνεδρίαση παρευρέθηκε και ο κ. Μπόμπορης Σταύρος, υπάλληλος του Δήμου Πρέβεζας, για την τήρηση των πρακτικών.

Αριθ. Θέματος : 13°

Αριθ. Απόφασης : 202/2023

Ο Πρόεδρος του Δημοτικού Συμβουλίου αφού διαπίστωσε ότι υπάρχει η εκ του νόμου απαιτούμενη συμμετοχή, κήρυξε την έναρξη της συνεδρίασης και στην συνέχεια έθεσε υπόψη των μελών του Δημοτικού Συμβουλίου, το **13^ο θέμα** της ημερήσιας διάταξης και την εισήγηση της Δ/σης Τεχνικών Υπηρεσιών, Δήμου Πρέβεζας (αρμόδιος κ Τάγκας), που έχει ως εξής:

<<..... Η Δ/ση Τεχνικών Υπηρεσιών του Δήμου Πρέβεζας στα πλαίσια της Πρόσκλησης για την υποβολή προτάσεων στον Οργανισμό Φυσικού Περιβάλλοντος και Κλιματικής Αλλαγής με Τίτλο Έργου «Δημιουργία εθνικού δικτύου μονοπατιών και διαδρομών πεζοπορίας» συνέταξε μελέτη με τον αντίστοιχο τίτλο ποσού 534.133,01 € (συμπεριλαμβανομένου Φ.Π.Α).

Η Πρόσκληση αφορά στη δημιουργία ενός Εθνικού Δικτύου Μονοπατιών, Διαδρομών Πεζοπορίας και Ποδηλασίας με τη δημιουργία, την αναβάθμιση, τη συμμόρφωση πλήρωσης κοινών κριτηρίων και την ενοποίηση των υφιστάμενων τοπικών δικτύων, συμπεριλαμβανομένης της δημιουργίας και βελτίωσης των χώρων αναψυχής

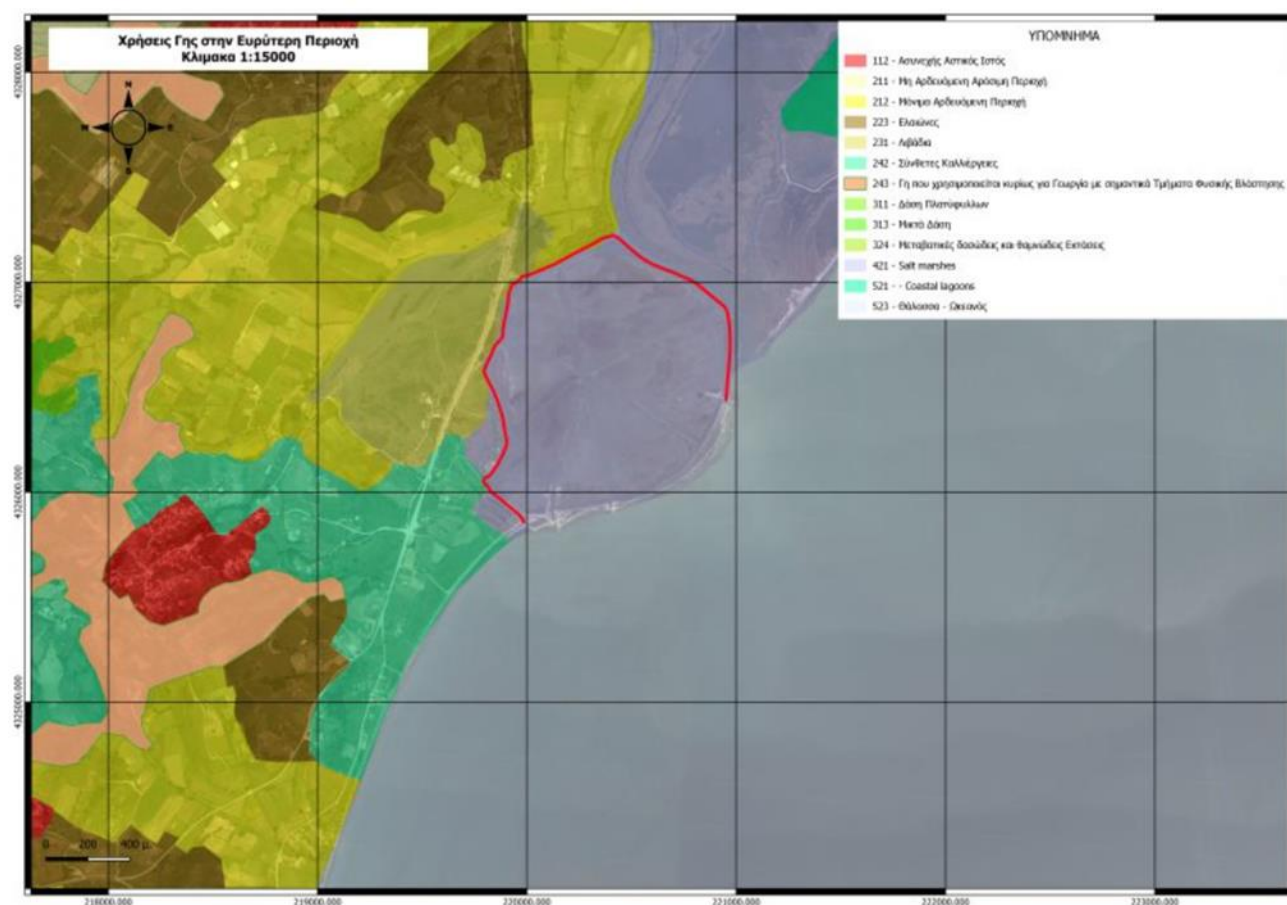
Αντικείμενα της μελέτης αποτελούν η καταγραφή και απόδοση των τεχνικών χαρακτηριστικών τριών μονοπατιών εντός του Δ. Πρέβεζας, η αποτύπωση της υφιστάμενης κατάστασής τους (ως προς το είδος τους, τις περιοχές προσέγγισης, το μήκος τους, τον βαθμό δυσκολίας τους, τη σημαντικότητά τους και τη σήμανσή τους), η διάκρισή τους σε είδη κατά το ΦΕΚ 206/Β'/30-01-2017, ο έλεγχος πλήρωσης των απαραίτητων προδιαγραφών προκειμένου να ενταχθούν σε ένα δίκτυο σηματοδοτημένων πεζοπορικών διαδρομών και η περιγραφή των απαιτούμενων εργασιών συντήρησης, βελτίωσης βατότητας και σήμανσης αυτών, με σεβασμό στη βιοποικιλότητα και το μικρότερο δυνατό οικολογικό αποτύπωμα.

Σύντομη περιγραφή διαδρομών

Οι διαδρομές που επιλέχθηκαν αποτυπώνονται στον ακόλουθο Πίνακα.

A/A	Ονομασία	Περ. Ενότη.	Δήμος	Δημ. Ενότη.	Είδος διαδρομής	Εύρος Διαδρομής (m)	Χρόνος πορείας (h)
1	ΕΚΒΟΛΕΣ ΛΟΥΡΟΥ	Πρέβεζας	Πρέβεζας	Πρεβέζης	Γραμμική	3.748,50	1
2	ΛΑΣΚΑΡΑ	Πρέβεζας	Πρέβεζας	Πρεβέζης	Κυκλική	5.750,0	4
3	ΤΟ ΜΟΝΟΠΑΤΙ ΤΩΝ ΣΟΥΛΙΩΤΩΝ	Πρέβεζας	Πρέβεζας	Ζαλόγγου, Λούρου	Γραμμική	20.450,0	8
	ΣΥΝΟΛΟ				-----		

Διαδρομή 1: «Εκβολές Λούρου»



Κατηγορία: Γραμμική Διαδρομή

Μήκος: 3748,50μ

Χρόνος πορείας:

Βαθμός δυσκολίας: Εύκολη Διαδρομή

Σημείο εκκίνησης: Χ: 219463.99213

Ψ: 4327019.91132

Τελικό σημείο άφιξης: Χ: 220952.74396

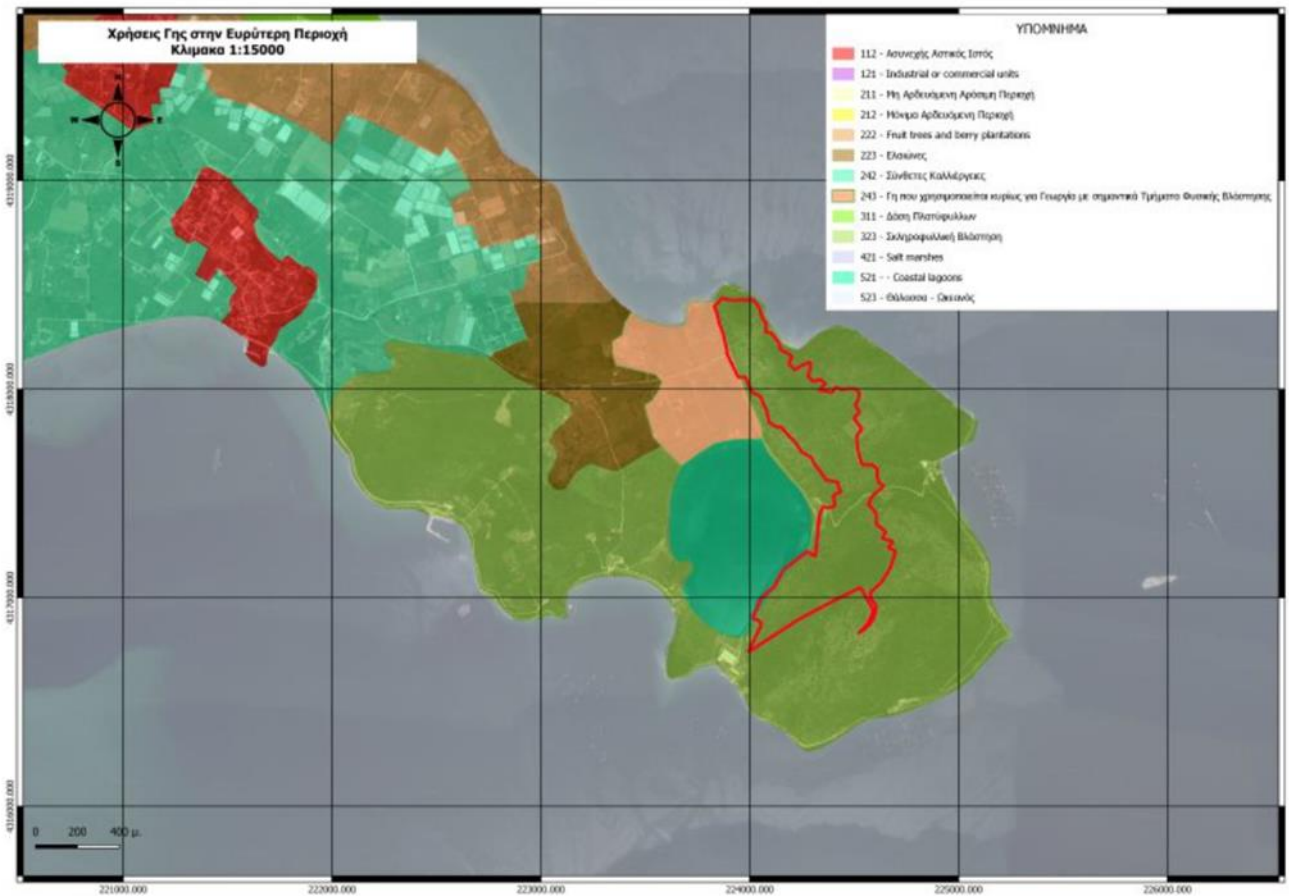
Ψ: 4326451.62072

Η Διαδρομή 1: «Εκβολές Λούρου» περιλαμβάνει τμήμα της περιμέτρου της Λιμνοθάλασσας Τσοπέλι και βρίσκεται πλησίον του οικισμού του Μιχαλιτσίου, σε απόσταση μόλις 12 χλμ από την πόλη της Πρέβεζας και η πρόσβαση στην εν λόγω διαδρομή πραγματοποιείται μέσω της Ε.Ο. Φιλιππιάδας – Πρέβεζας. Κατά τη διάσχισή της ο περιπατητής έρχεται σε επαφή με τοπία απαράμιλλου κάλλους και τη χλωρίδα και την πανίδα της περιοχής, πλεονεκτήματα τα οποία αναλύονται εκτενώς σε επόμενο κεφάλαιο.

Κατασκευαστικά, αποτελεί μία εύκολη και βατή διαδρομή, την οποία θα μπορούσαν να διασχίσουν παιδιά και ενήλικες. Πρόκειται για διαμορφωμένη διαδρομή καθώς κατά τα πρώτα διακόσια μέτρα, η διαδρομή κινείται παράλληλα της ασφαλτοστρωμένης οδού. Στη συνέχεια ακολουθεί τη χάραξη της χωμάτινης διαδρομής και στο τελευταίο τμήμα ακολουθεί πορεία παράλληλη, επίσης της ασφαλτοστρωμένης οδού. Κατά το τελευταίο αυτό τμήμα, υπάρχει ήδη διαμορφωμένο μονοπάτι μήκους 800μ, ανάντι του δρόμου, το οποίο χρήζει συντήρησης λόγω φθορών της διάστρωσής του, πύκνωσης της βλάστησης και εν μέρει κάλυψής του. Συνολικά, το μήκος κίνησης επί ασφαλτοστρωμένης οδού δεν ξεπερνά τα 4 χλμ, όπως προβλέπεται από το ΦΕΚ 206/Β'/30-01-2017. Επίσης, προσφέρεται για διάσχιση με ποδήλατο καθώς σε όλο το μήκος της **έχει ήπια κλίση της τάξεως των** .

Παρότι η διαδρομή «Εκβολές Λούρου» πληροί σχεδόν όλα τα κριτήρια ώστε να είναι προσβάσιμη σε ΑμεΑ, η μίσθωση τμήματος αυτής για ιχθυοπαραγωγικές δραστηριότητες δεν εξασφαλίζει την κυκλική της πορεία. Κατά συνέπεια, η διαδρομή είναι γραμμική.

Διαδρομή 2: «Λασκάρα»



Κατηγορία: Κυκλική Διαδρομή

Μήκος: 5.750,0μ

Χρόνος πορείας:

Βαθμός δυσκολίας: Εύκολη Διαδρομή

Σημείο εκκίνησης: Χ: 218453.57330

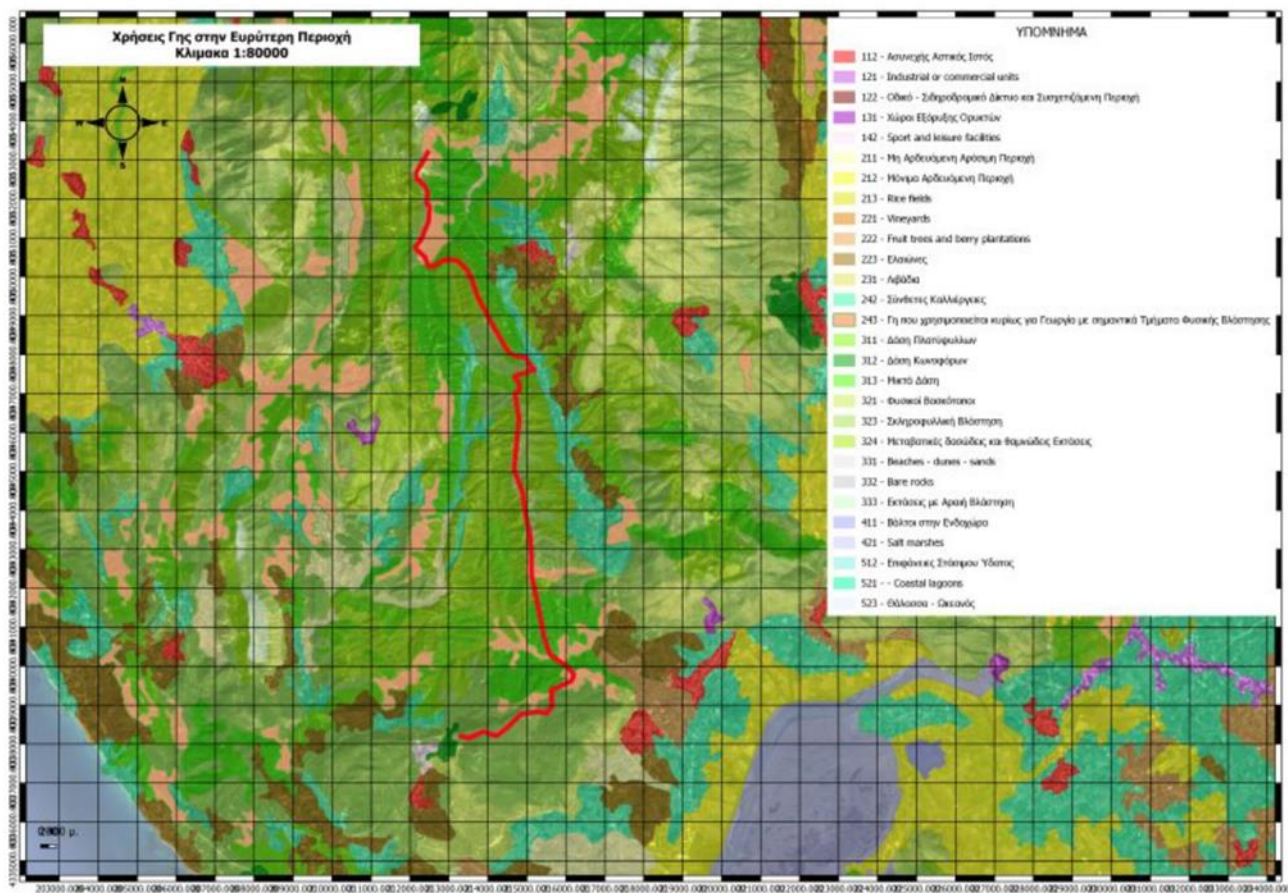
Ψ: 4316694.02036

Γενική Περιγραφή:

Η Διαδρομή 2: «Λασκάρα», βρίσκεται, επίσης, σε απόσταση 13 χλμ από την πόλη της Πρέβεζας και καταλαμβάνει τμήμα της χερσονήσου Λασκάρας, εντός του Αμβρακικού Κόλπου. Αποτελεί μία εύκολη, κυκλική διαδρομή. Παρότι η συγκεκριμένη διαδρομή υπήρχε διαμορφωμένη σε υψηλό βαθμό, σήμερα, το μεγαλύτερο κομμάτι της δεν είναι πια διακριτό και τα ίχνη του μονοπατιού εκλίνονται.

Η πρόσβαση στη Διαδρομή 2: «Λασκάρα», πραγματοποιείται μέσω του τοπικού οδικού δικτύου που οδηγεί στον Ιχθυογεννητικό Σταθμό Πρέβεζας.

Διαδρομή 3: «Το μονοπάτι των Σουλιωτών»



Κατηγορία: Γραμμική Διαδρομή

Μήκος:

Χρόνος πορείας:

Βαθμός δυσκολίας: Μέτρια Διαδρομή

Σημείο εκκίνησης: Χ: 219463.99213

Ψ: 4327019.91132

Τελικό σημείο άφιξης: Χ: 220952.74396

Ψ: 4326451.62072

Η Διαδρομή 3: «Το μονοπάτι των Σουλιωτών», αποτελεί την μεγαλύτερη εκ των τριών επιλεγόμενων διαδρομών. Ως περιοχές αφετηρίας / τερματισμού ή αντιστρόφως της διαδρομής λαμβάνονται το μνημείο του Ζαλόγγου και/είτε ο έρημος οικισμός του Τρίκαστρου.

Το συγκεκριμένο μονοπάτι θα μπορούσε να χαρακτηριστεί ιστορικό, δεδομένου πως αποτελεί τμήμα του Μονοπατιού των Σουλιωτών. Επίσης, κατά μήκος του βρίσκεται μία σειρά από αξιοθέατα υψηλής περιβαλλοντικής, ιστορικής και θρησκευτικής αξίας. Συγκεκριμένα, με τη διαδρομή συνδέονται μέσω μικρών καθέτων διαδρομών ή/και παρακάμψεων το Μοναστήρι του Προφήτη Ηλία στο Τρίκαστρο, η Ιερά Μονή Αβάσσου, το έρημο χωριό Σέσοβο η Ιερά Μονή Αγίου Δημητρίου, η Ιερά Μονή Ταξιαρχών και το Μνημείο Ζαλόγγου. Επιπλέον, σε

απόσταση περίπου 500μ. από την αφετηρία του μονοπατιού στο Μνημείο Ζαλόγγου υπάρχει ο αρχαιολογικός χώρος της Αρχαίας Κασσιώπης, Η διαδρομή σε όλο το μήκος τη διατρέχει το Καταφύγιο Άγριας Ζωής της περιοχής Ζαλόγγου – Αβάσσου

Σε όλο το μήκος της διαδρομής υπάρχει εναλλαγή της πεζοπορίας σε χωματόδρομο, ασφαλτο και φυσικό έδαφος, το οποίο αποτελεί και το μεγαλύτερο τμήμα της διαδρομής. Το μεγαλύτερο τμήμα της διαδρομής είναι αδιαμόρφωτο, παρότι το παλιό μονοπάτι των Σουλιωτών έχει ως μαρτυρίες διαμορφώσεις για ξεκούραση και για πόσιμο νερό. Πέραν της αφετηρίας και του τέλους, η πρόσβαση στο μονοπάτι μπορεί να πραγματοποιηθεί κα από ενδιάμεσα σημεία της διαδρομής, καθώς κινείται πολύ κοντά στο τοπικό οδικό δίκτυο.

Έχοντας υπόψη :

1. Την αρ. πρωτ. 47868/1196/2-5-2023 πρόσκληση του Οργανισμού Φυσικού Περιβάλλοντος και Κλιματικής Αλλαγής για υποβολή προτάσεων στο πρόγραμμα με Τίτλο Έργου «Δημιουργία εθνικού δικτύου μονοπατιών και διαδρομών πεζοπορίας» προκειμένου να ενταχθεί στη Δράση: «16851 - Η προστασία της βιοποικιλότητας ως κινητήριος μοχλός βιώσιμης ανάπτυξης» του Άξονα «1.4 – Αειφόρος χρήση των πόρων, ανθεκτικότητα στην κλιματική αλλαγή και διατήρηση της βιοποικιλότητας» του Πυλώνα Ανάκαμψης «1 – ΠΡΑΣΙΝΗ ΜΕΤΑΒΑΣΗ».
2. Την υπ' αριθμό 41 /22-06-2023 μελέτη της Διεύθυνση Τεχνικών Υπηρεσιών του Δήμου με τίτλο «**Δημιουργία εθνικού δικτύου μονοπατιών και διαδρομών πεζοπορίας**», συνολικού προϋπολογισμού 534.133,01 €. (συμπεριλαμβανομένου Φ.Π.Α).

Εισηγούμαστε :

1. Την έγκριση και παραλαβή , της υπ' αριθμό 41 /2023 οριστικής μελέτης της Διεύθυνση Τεχνικών Υπηρεσιών με τίτλο «**Δημιουργία εθνικού δικτύου μονοπατιών και διαδρομών πεζοπορίας**», συνολικού προϋπολογισμού 534.133,01 € από το Δημοτικό Συμβούλιο.
2. Την έγκριση του Δημοτικού Συμβουλίου για υποβολή πρότασης από το Δήμου Πρέβεζας προκειμένου να ενταχθεί στο χρηματοδοτικό πρόγραμμα Οργανισμού Φυσικού Περιβάλλοντος και Κλιματικής Αλλαγής για υποβολή προτάσεων στο πρόγραμμα με Τίτλο Έργου «Δημιουργία εθνικού δικτύου μονοπατιών και διαδρομών πεζοπορίας» προκειμένου να ενταχθεί στη Δράση: «16851 - Η προστασία της βιοποικιλότητας ως κινητήριος μοχλός βιώσιμης ανάπτυξης» του Άξονα «1.4 – Αειφόρος χρήση των πόρων, ανθεκτικότητα στην κλιματική αλλαγή και διατήρηση της βιοποικιλότητας» του Πυλώνα Ανάκαμψης «1 – ΠΡΑΣΙΝΗ ΜΕΤΑΒΑΣΗ».....>>

Ο Πρόεδρος έδωσε το λόγο στον κ. Δήμαρχο και στους κ.κ. Δημοτικούς Συμβούλους οι οποίοι τοποθετήθηκαν σχετικά με το θέμα. Οι απόψεις αυτών και οι όποιες τυχόν αντιρρήσεις των, κατεγράφησαν στα ηχογραφημένα και απομαγνητοφωνημένα πρακτικά της παρούσας.

Στην συνέχεια ο Πρόεδρος ζήτησε από τα μέλη του Δ.Σ. να αποφασίσουν σχετικά.

.....
Αφού έγινε διαλογική συζήτηση και το δημοτικό συμβούλιο έλαβε υπόψη του:

- την εισήγηση της υπηρεσίας και τις διατάξεις που αναφέρονται σ' αυτή,
- τις διατάξεις των άρθρων 75, 93, 95, 96 & 97 του Ν.3463/2006 ΦΕΚ Α' 114/8.06.2006, (Δημοτικός Κοινοτικός κώδικας),
- τις διατάξεις των άρθρων 58, 65, 66, 67, 68, 69 & 94 του Ν.3852/2010 (ΦΕΚ 87 Α' 7.06.2010), όπως ισχύουν σύμφωνα με τα άρθρα του ν. 4555/2018(ΦΕΚ 133Α'),

- την ΥΠ. ΕΣ. εγκ. 375 / 39167 / 02.06.2022,
- την ΚΥΑ – 429/12.03.2020,
- τις διατάξεις του Ν. 4940/2022 (ΦΕΚ 112 Α'),
- την ΥΠ.ΕΣ. εγκ.-577/41109/9.05.2023,
- τα ηχογραφημένα και απομαγνητοφωνημένα πρακτικά της παρούσας.

ΑΠΟΦΑΣΙΖΕΙ ΟΜΟΦΩΝΑ

- 1. Την έγκριση και παραλαβή**, της υπ' αριθμό **41 /2023** οριστικής μελέτης της Διεύθυνση Τεχνικών Υπηρεσιών με τίτλο **«Δημιουργία εθνικού δικτύου μονοπατιών και διαδρομών πεζοπορίας»**, συνολικού προϋπολογισμού **534.133,01€** (συμπεριλαμβανομένου Φ.Π.Α).
- 2. Εγκρίνει την** υποβολή πρότασης από το Δήμο Πρέβεζας προκειμένου να ενταχθεί στο χρηματοδοτικό πρόγραμμα Οργανισμού Φυσικού Περιβάλλοντος και Κλιματικής Αλλαγής για υποβολή προτάσεων στο πρόγραμμα με Τίτλο Έργου **«Δημιουργία εθνικού δικτύου μονοπατιών και διαδρομών πεζοπορίας»** προκειμένου να ενταχθεί στη Δράση: «16851 - Η προστασία της βιοποικιλότητας ως κινητήριο μοχλός βιώσιμης ανάπτυξης» του Άξονα «1.4 - Αειφόρος χρήση των πόρων, ανθεκτικότητα στην κλιματική αλλαγή και διατήρηση της βιοποικιλότητας» του Πυλώνα Ανάκαμψης «1 - ΠΡΑΣΙΝΗ ΜΕΤΑΒΑΣΗ».

Η απόφαση αυτή έλαβε αύξοντα αριθμό 202/2023.

Αφού συντάχθηκε και αναγνώσθηκε το πρακτικό αυτό, υπογράφεται:

Ο ΠΡΟΕΔΡΟΣ Δ.Σ.

ΛΕΩΝΙΔΑΣ ΑΡΓΥΡΟΣ